









**LEGENDA:**

-  opšta opasnost
-  mjesta za sahranjivanje ljudi
-  objekti za zdravstveno zbrinjavanje povrijeđenih i bolesnih lica
-  opasnost od požara
-  zona za okupljanje pripadnika operativnih jedinica : Služba zaštite i opstavanja  
Ul. Jovana Brana br.2
-  lokacija skloništa Glavnog grada :  
1. Zgrada "Celebici" ul. 13 jul- Novi Grad  
2. Vatrozgodni dom ul. "8-8" Stari aerodrom  
3. Zgrada Osnovnog suda Novi Grad  
4. PTT kod Željezničke stanice
-  lokacija skloništa u vlasništvu države :  
5. Blok V A2 Bulvar B. Jovanovića br. 1  
6. Sklonište B1 Trg Republike  
7. Blok VI A2 Doka Miranovića 21  
8. Blok VI A1 Doka Miranovića br. 1  
9. Malo brdo L-1 ul. Vukelje Danila  
10. Zgrada A-3 Monisti M. Radanovića br. 4C  
11. Zabjelo Zabjelo 27 marta G-7  
12. Zabjelo A30 S1 i S2 27 marta br. 62  
13. Zabjelo Jerevanika br. 36  
14. Zabjelo Jerevanika br. 42  
15. Zabjelo B7, Put JNA Vosaševića 26  
16. Stara Varda B7 ul. Brijunska jedinstva bb (zgrada "Fidus")  
17. Stari aerodrom bb (zgrada A2-1)  
18. Blok VIII ("Sargapan") ul. Brijunska jedinstva 7  
19. Stari aerodrom 51 ul. Aerodromska  
20. Vlada Crne Gore ul. Jovana Tomasevića bb  
21. Blok V E 1 ul. Voj. kom. br. 5
-  opšta opasnost :  
22. Proizvodnja farmaceutskih preparatimenomoni - Ul. 8. MARTA 55A  
23. Moravogorje - Trg Goloskih žbun br. 15, 01000 Podgorica  
24. Kampuz - u samom centru grada - Dajbabe bb Podgorica 01000  
25. Novi Osnovni Komitrat - Kolica Mileša bb  
26. 13. Jul (staro) - Vinski podrum, Ljubičević  
27. Benetina stanica Ljubilj - City park, Cetina put, Podgorica  
28. Benetina stanica Ljubilj - Pivo Podgorica bb, Podgorica  
29. Benetina stanica Ljubilj - Mihaila Latica bb, Podgorica  
30. Benetina stanica, na Petri Buharini - Seta de Galor  
31. Benetina stanica Euro Petrol - Pivara  
32. Benetina stanica Euro Petrol - Blok V, Podgorica  
33. Benetina stanica Juppert - Benetina stanica 1  
34. Benetina stanica Juppert - Benetina stanica 2  
35. Benetina stanica Juppert - Benetina stanica 3  
36. Benetina stanica Juppert - Benetina stanica 4  
37. Benetina stanica Juppert - Benetina stanica 5  
38. Benetina stanica Juppert - Benetina stanica 6  
39. Benetina stanica Juppert - Benetina stanica 7  
40. Benetina stanica Juppert - Benetina stanica 8  
41. Benetina stanica Juppert - Benetina stanica 9  
42. Hrv. Hrv. Petrol - Hrv. Banička  
43. Hrv. Hrv. Petrol - Hrv. Planinska  
44. Hrv. Hrv. Petrol - Hrv. Banička  
45. Hrv. Hrv. Petrol - Hrv. Banička  
46. Hrv. Hrv. Petrol - Hrv. Banička  
47. Hrv. Hrv. Petrol - Hrv. Banička

SITUACIONI PRIKAZ PODRUČJA OPŠTINE  
PODGORICA I SPASAVANA OD TITNI  
ZNAČAJA (rizici / skloništa / i ostala mjesta od značaja)

projektna organizacija: <b>"INSTITUT SIGURNOSTI" d.o.o.</b> PODGORICA projektni zaštitnik: <b>SUČRA ZAŠTITA I SPAŠAVANA</b> GLAVNI GRAD PODGORICA Slobodan Đabić, dipl.inž. grad Blažije Konar, dipl.inž. maš	naziv opštine: <b>OPŠTINSKI PLAN ZAŠTITE I</b> <b>SPASAVANA OD TITNI</b> <b>HEMISKIH I BILOŠKIH</b> <b>NESREĆA</b> lokacije: Područje Glavnog grada Podgorica	broj opštine: Podgorica
teh. dok. br. 40-4849-12729		prilog br. 1