






**LEGENDA:**

-  mjesta za sahranjivanje ljudi
-  objekti za zdravstveno zbrinjavanje povrijeđenih i bolesnih lica
-  zona za okupljanje pripadnika operativnih jedinica : Štab zaštite i spasavanja  
Ul. Josipa Broza br.2
-  lokacija skloništa Glavnog grada :  
1.Zgrada "Čelebić" ul. 13.jul- Novi Grad  
2.Vatrogasni dom Ul. "8.8" Stari aerodrom  
3.Zgrada Osnovnog suda Novi Grad  
4.PTT kod Željezničke stanice
-  lokacija skloništa u vlasništvu države :  
5.Blok V A2 Bulevar B. Jovanovića br. 1  
6. Sklonište B1 Trg Republike  
7. Blok VI A2 Doka Miraljevića 21  
8. Blok VI A1 Doka Miraljevića br. 1  
9. Malo budo L-1 ul. Vlahke Danila  
10. Zgrada A-3 Momišići M. Radnovića br. 4C  
11. Zabjelo Zlatibor 27 marta G-7  
12. Zabjelo A30 S1 i S2 27 marta br. 62  
13. Zabjelo Jerevanika br. 36  
14. Zabjelo, Srećevnika br. 42  
15. Zabjelo B7, Put JNA Vojarjevića 26  
16. Stari Vrtovi B7 ul. Bratstva jedinica bb (zgrada "Vidvoj")  
17. Stari aerodrom bb (zgrada A2-1)  
18. Blok VIII "Sargarevo" ul. Bratstva jedinica 7  
19. Stari aerodrom S1 ul. Anadoljska  
20. Vlada Cene Gvozd ul. Jovana Tomasevića bb  
21. Blok V E 1 ul. Voj. kos. Jun. br. 5
-  auto-put

SITUACIONI PRIKAZ PODRUČJA OPŠTINE  
PODGORICA SA UCRTANIM MJESTIMA OD  
ZNAČAJA (rizici / skloništa / i ostala mjesta od značaja)

projektna organizacija: <b>"INSTITUT SIGURNOSTI" d.o.o.</b> PODGORICA projektni inženjer: <b>SUZANA ŽAŠTIĆ IŠPAŠAVANA</b> GLAVNI INŽENJER	naziv crteže: <b>OPŠTINSKI PLAN ZAŠTITE I          SPAŠAVANJA OD KLIZIŠTA I          ODRONA</b>	lokacije: Područje Glavnog grada Podgorice
Slobodan Đabić, dipl.inž.grad Blažica Konarar, dipl.inž.mast	teh. dok. br. 40-4849-12728	prilog br. 2