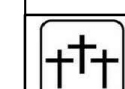

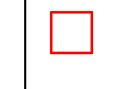
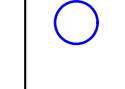






LEGENDA:

-  mjesta za sahranjivanje ljudi
-  objekti za zdravstveno zbrinjavanje povrijeđenih i bolesnih lica
-  zona za okupljanje pripadnika operativnih jedinica : Škola zaštite i spašavanja
Ul. Josipa Broza br.2
-  lokacija skloništa Glavnog grada :
 - 1. Zgrada "Čelebići" ul. 13 jul- Novi Grad
 - 2. Vatrogasi dom UL "8-8" Stari aerodrom
 - 3. Zgrada Osnovnog suda Novi Grad
 - 4. PTT kod Željezničke stanice
-  lokacija skloništa u vlasništvu države :
 - 5. Blok V A2 Bulevar B. Ivanovića br. 1
 - 6. Sklonište B1 Trg Republike
 - 7. Blok VI A2 Doka Minčevića 21
 - 8. Blok VI A1 Doka Minčevića br. 1
 - 9. Malo budo 1-1 ul. Vladike Danila
 - 10. Zgrada A-3 Miroslav M. Radonovića br. 4C
 - 11. Zabele Zlatibor 27. marta G-7
 - 12. Zabele A30 51 i 52 27. marta br. 62
 - 13. Zabele, Jerevanika br. 36
 - 14. Zabele, Jerevanika br. 42
 - 15. Zabele B7, Put JNA Vojarske ulica 26
 - 16. Stara Vasojević ul. Bratstva jedinstva bb (zgrada "Tijelo")
 - 17. Stari aerodrom bb (zgrada A2-1)
 - 18. Blok VIII "Sargapan" ul. Bratstva jedinstva 7
 - 19. Stari aerodrom S1 ul. Arsenovića
 - 20. Vlak Črne Gore ul. Jovana Tomasevića bb
 - 21. Blok V E 1 ul. Voj. kos. Jan. br. 5
-  mjesto za početnu evakuaciju

SITUACIONI PRIKAZ PODRUČJA OPŠTINE
PODGORICA SA UCRTANIM MJESTIMA OD
ZNAČAJA (rizici / skloništa / i ostala mjesta od značaja)

projektna organizacija: "INSTITUT SIGURNOST" d.o.o. PODGORICA posrednik za izradu STUDIJA ZAŠTITE I SPAŠAVANJA GLAVNI GRAD PODGORICA	naziv crteže: OPŠTINSKI PLAN ZAŠTITE I SPAŠAVANJA OD ZEMLJOTRESA	lokacije: Postojeći Glavni grad Podgorice
Slobodan Đukić, dipl.inž.grad Blagoje Komarac, dipl.inž.mas	teh. dok. br. 40-4849-12725	prilog br. 3