









LEGENDA:

-  opšta opasnost
-  mjesta za sahranjivanje ljudi
-  objekti za zdravstveno zbrinjavanje povrijeđenih i bolesnih lica
-  opasnost od požara
-  zona za okupljanje pripadnika operativnih jedinica : Služba zaštite i spašavanja
Ul. Josipa Broza br.2
-  lokacija skloništa Glavnog grada :
1. Zgrada "Celebici" ul. 13 jul- Novi Grad
2. Vatrogasni dom Ul. "8-8" Stari aerodrom
3. Zgrada Osnovnog suda Novi Grad
4. PTT kod Željezničke stanice
-  lokacija skloništa u vlasništvu države :
5. Blok V A2 Bulevar B. Tomasevića br. 1
6. Sklonište B1 Trg Republike
7. Blok VI A2 Doka Minkevića 21
8. Blok VI A1 Doka Minkevića br. 1
9. Malo brdo L-1 ul. Vladike Danila
10. Zgrada A-3 Momčilo M. Radunovića br. 4C
11. Zabjelo Zastav 27 marta 67
12. Zabjelo A30 S1 i S2 27 marta br. 62
13. Zabjelo Jerevanika br. 36
14. Zabjelo Jerevanika br. 42
15. Zabjelo B7. Put JNA Vojasjevića 26
16. Stara Vaso 17 ul. Berozova podunova bb (zgrada "Fidaj")
17. Stari aerodrom bb (zgrada A2-1)
18. Blok VIII ("Sargarevo") ul. Berozova podunova 7
19. Stari aerodrom S1 ul. aerodromska
20. Vlada Crne Gore ul. Jovana Tomasevića bb
21. Blok V E 1 ul. Vij. kon. Jun. br. 5
-  opšta opasnost :
22. Provoznija farmaceutskih preparatarijama – ul. 8. MARTA 55A
23. Montevrga – Trg Golezovih Žrnova br. 13, 81000 Podgorica
24. Sirovača – stari crkveni dvorac – Džabina bb Podgorica 81000
25. Novi Ovaški Kontrah – Kraljevo Mirova bb
26. 13. ul. planine – Vinari podrum, Leposaviće
27. Berozova starija Lakoš – Čajevi, Cetinae put bb, Podgorica
28. Berozova starija Lakoš – Pasa Podgorica, Podgorica
29. Berozova starija Lakoš – Mihalj Lakoš bb, Podgorica
30. Berozova starija Lakoš – Prva Bulevar, "Sera de Gor"
31. Berozova starija Euro Pevni – Pevni
32. Berozova starija Euro Pevni – Blok V, Podgorica
33. Berozova starija Agopetovi – Berozova starija 1
34. Berozova starija Agopetovi – Berozova starija 2
35. Berozova starija Agopetovi – Berozova starija 3
36. Berozova starija Agopetovi – Berozova starija 4
37. Berozova starija Agopetovi – Berozova starija 5
38. Berozova starija Agopetovi – Berozova starija 6
39. Berozova starija Agopetovi – Berozova starija 8
40. Berozova starija Agopetovi – Berozova starija 9
41. Montevrga petri – Vukobrićeva 7
42. Hrg Prg Prgi – Miro Džavica
43. Hrg Prg Prgi – Hrg Plamenica
44. Oštra Purga
45. Hamno – Pava Mijević
46. Mesar Tetragas – Džabina bb
47. UCC

SITUACIONI PRIKAZ PODRUČJA OPŠTINE
PODGORICA SA UCRTANIM MJESTIMA OD
ZNAČAJA (rizici / skloništa / i ostala mjesta od značaja)

projektna organizacija: "INSTITUT SIGURNOST" d.o.o. PODGORICA posrednik za usluge Služba zaštite i spašavanja GLAVNI GRAD PODGORICA	naziv projekta: OPŠTINSKI PLAN ZAŠTITE I SPAŠAVANJA OD TIT, HEMISKIH I BILOŠKIH NESREĆA	lokacije: Podgorica Podgorica Podgorica
Službeni Džabić, dipl.inž.grad Blagoje Konarac, dipl.inž.mas		
teh. dok. br. 40-4849-12729 prilog br. 3		