

CRNA GORA
GLAVNI GRAD - PODGORICA
SKUPŠTINA GLAVNOG GRADA
**Savjet za davanje predloga naziva
naselja, ulica i trgova**
Broj: 02-016/23-1005
Podgorica, 5. oktobar 2023. godine

SKUPŠTINA GLAVNOG GRADA - PODGORICE

- dr Jelena Borovinić Bojović, predsjednica -

PODGORICA

Saglasno članu 15 Odluke o obrazovanju radnih tijela Skupštine Glavnog grada - Podgorice ("Službeni list Crne Gore - opštinski propisi", broj 31/19), u prilogu akta dostavljam Vam **Prijedlog odluke o određivanju naziva ulica u Podgorici**, koji je utvrdio Savjet za davanje predloga naziva naselja, ulica i trgova Skupštine Glavnog grada, radi stavljanja u dalju proceduru.

Predstavnik predlagača po Prijedlogu odluke na sjednici Skupštine i njenih radnih tijela je **Boris Pejović**, predsjednik Savjeta.

**PREDSJEDNIK SAVJETA,
Boris Pejović**



Boris Pejović

Na osnovu člana 10 Zakona o teritorijalnoj organizaciji Crne Gore ("Službeni list CG", br. 54/11, 26/12, 27/13, 62/13, 12/14, 3/16, 13/17, 86/18, 3/20 i 92/22) i člana 54 stav 1 tačka 52 Statuta Glavnog grada ("Službeni list CG - opštinski propisi", br. 8/19, 20/21 i 49/22), Skupština Glavnog grada - Podgorice, na sjednici održanoj _____ 2023. godine, donijela je -

O D L U K U
o određivanju naziva ulica u Podgorici

Član 1

Ovom odlukom određuju se nazivi ulica u Podgorici, i to:

1) NA PODRUČJU MJESNE ZAJEDNICE "1. MAJ":

- **Ulica Krajova**, prostire se u pravcu jugoistok - sjeverozapad, u dužini od oko 265 m. Saobraćajnica počinje od kružne raskrsnice ulica vojvode Maša Đurovića i Petra Sinanovića Nagiba i prostire se do ulice Studentske.

2) NA PODRUČJU MJESNE ZAJEDNICE "TOLOŠI II":

- **Ulica Islandska**, prostire se od ulice Vlada Četkovića do Nove Dalmatinske ulice. Dužina saobraćajnice iznosi oko 230 m.

Član 2

O realizaciji ove odluke staraće se organ lokalne uprave nadležan za komunalne poslove.

Član 3

Obilježavanje i postavljanje tabli sa nazivima ulica i tablica sa brojevima izvršiće se u roku od 90 dana od dana stupanja na snagu ove odluke.

Član 4

Ova odluka stupa na snagu osmog dana od dana objavljivanja u "Službenom listu Crne Gore - opštinski propisi".

Broj: 02-016/23 -
Podgorica, _____ 2023. godine

SKUPŠTINA GLAVNOG GRADA - PODGORICE

PREDSJEDNICA SKUPŠTINE,
dr Jelena Borovinić Bojović

O b r a z l o ž e n j e

Pravni osnov za donošenje Odluke

Pravni osnov za donošenje Odluke sadržan je u članu 10 Zakona o teritorijalnoj organizaciji Crne Gore ("Službeni list CG", br. 54/11, 26/12, 27/13, 62/13, 12/14, 3/16, 13/17, 86/18, 3/20 i 92/22), kojim je propisano da naziv naselja, ulice i trga određuje skupština jedinice lokalne samouprave, uz prethodno pribavljeno mišljenje mjesnih zajednica na čijem području se nalazi naselje, ulica, odnosno trg i članu 54 stav 1 tačka 52 Statuta Glavnog grada ("Službeni list CG - opštinski propisi", br. 8/19, 20/21 i 49/22), kojim je propisano da Skupština Glavnog grada određuje nazive naselja, ulica i trgova.

Odlukom o obrazovanju radnih tijela Skupštine Glavnog grada -Podgorice ("Službeni list CG - opštinski propisi", broj 31/19) obrazovan je Savjet za davanje predloga naziva naselja, trgova i ulica, koji shodno članu 15 navedene odluke, predlaže Skupštini davanje ili promjenu naziva naselja, ulica i trgova na osnovu podataka o neimenovanim naseljima, ulicama i trgovima i njihovih urbanističkih karakteristika koje dobija od organa lokalne uprave nadležnog za poslove planiranja i uređenja prostora i na osnovu inicijativa građana, mjesnih zajednica i drugih zainteresovanih subjekata.

Razlozi za donošenje Odluke

Razlozi za donošenje Odluke sadržani su u potrebi da realizaciju prostorno-planske dokumentacije na području Glavnog grada, prati i blagovremeno određivanje naziva planski definisanih ulica.

U postupku utvrđivanja Predloga ove odluke, Savjet je, saglasno obavezi utvrđenoj članom 15 Odluke o obrazovanju radnih tijela Skupštine Glavnog grada - Podgorice, od Sekretarijata za planiranje prostora i održivi razvoj, pribavio urbanističke karakteristike o neimenovanim ulicama, koje po postojećoj planskoj dokumentaciji ispunjavaju uslove za određivanje naziva, a nakon toga i mišljenje mjesnih zajednica na čijem se području nalaze ulice kojima se određuju nazivi.

Savjet za davanje predloga naziva naselja, ulica i trgova je, na sjednici održanoj 9. septembra 2022. godine, zaključio da predlog Ambasade Rumunije u Crnoj Gori ambasadora Viorela Ardeleanua (akt broj 02-016/22-523 od 29. jula 2022. godine) za imenovanje ulice u Podgorici po rumunskom gradu Krajova ispunjava uslove za dalju proceduru. Savjet je na sjednici održanoj 24. septembra 2021. godine, zaključio da predlog odbornika Stefana Čulafića (akt broj 02-016/21-125 od 1. marta 2021. godine), za imenovanje Islandske ulice u Podgorici, ispunjava uslove za dalju proceduru.

Savjet je na sjednici održanoj 28. septembra 2023. godine, jednoglasno utvrdio konačne predloge naziva Ulice Krajova, koja se nalazi na području DUP-a "Radoje Dakić" - izmjene i dopune i Ulice Islandske, koja se nalazi na području DUP-a "Stambena zajednica VI Kruševac - dio".

Sekretarijat za lokalnu samoupravu i saradnju sa civilnim društvom je aktom broj 02-016/23-1001 od 3. oktobra 2023. godine, proslijedio saglasnost v.d. sekretara Mjesne zajednice "1. maj" Srđana Pejovića, da se ulici na području ove mjesne zajednice odredi naziv Ulica Krajova.

Sekretarijat za lokalnu samoupravu i saradnju sa civilnim društvom je aktom broj 02-016/23-1002 od 3. oktobra 2023. godine, proslijedio saglasnost v.d. sekretara Mjesne zajednice "Tološi II" Borisa Brnovića, da se ulici na području ove mjesne zajednice odredi naziv Ulica Islandska.

Shodno tome, Savjet za davanje predloga naziva naselja, ulica i trgova je, na sjednici održanoj 5. oktobra 2023. godine, jednoglasno utvrdio Predlog ove odluke, konstatujući da su pribavljena mišljenja mjesnih zajednica kojima je iskazana saglasnost sa predloženim nazivima ulica, koje se nalaze na njihovom području.

* * *

Obrazloženje konkretnih rješenja

- Odredbom člana 1 tačka 1 alineja 1 Predloga odluke, predlaže se da se na području Mjesne zajednice "1. maj", ulici koja se prostire u pravcu jugoistok - sjeverozapad, u dužini od oko 265 m, saobraćajnici koja počinje od kružne raskrsnice ulica vojvode Maša Đurovića i Petra Sinanovića Nagiba i prostire se do ulice Studentske, odredi naziv Ulica Krajova.

Krajova

Krajova (rum. Craiova) je jedan od najznačajnijih gradova u Rumuniji. Ovaj grad se nalazi u jugozapadnom dijelu zemlje, u istorijskoj pokrajini Oltenija. Krajova je upravno središte okruga Dolž i kulturno i privredno središte Oltenije. Predstavlja najveći ekonomski i kulturni centar oblasti zapadno od Bukurešta.

Krajova se prostire na 81,41 km² i u gradu živi oko 300.000 stanovnika.

Grad je smješten u mjestu gdje rijeka Žiu (rum. Jiu) 185 km zapadno od Bukurešta, izlazi iz pobrđa u podnožju Karpata i ulazi u ravnicu Vlaške nizije. Stoga je grad lijepo pozicioniran na pola puta između Dunava na jugu i Karpata na sjeveru, odnosno Dunava na zapadu i Olta na istoku.

U blizini grada arheolozi su otkrili ostatke rimske tvrđave podignute pod Trajanom. Od kasnog 15. do 18. vijeka Krajova je bila rezidencija vojnih guvernera regije. Grad je napredovao kao regionalni trgovački centar uprkos zemljotresu 1790. godine, kugi 1795. i turskom napadu 1802. tokom kojeg je spaljen. Najstariji preostali arhitektonski spomenik je crkva Svetog Dimitrija, koja je više puta obnavljana, ali je i dalje nalik originalu podignutom 1652. godine.

Ime Krajova potiče iz slovenskih jezika i znači „Kraljev grad“. U 15. vijeku Krajova je bila sjedište Bana Oltenije ("Male Vlaške"). Od 1718. do 1738., Krajova je pripadala Austriji, a 1801. su je opljačkali Turci.

Godine 1916. Krajova je glavno mjesto okruga Dolj. To je najveći grad zapadne "Male Vlaške", neobično živo trgovačko mjesto tradicionalnog izgleda. Znamenitosti grada su 27 crkava, lijepo pozorište, gradsko kupatilo, naročito lijep gradski park zvani "Park Bibesko".

Krajova ima najljepši prirodni park u Evropi (park Nicolae Romanescu), sa 90.000 kvadratnih metara. Najbolje za vidjeti u Krajovi su muzička fontana u centru grada, park Nicolae Romanescu, park Electroputere - trgovački centar, Casa Baniei.

U Krajovi možete pronaći restorane sa internacionalnom kuhinjom (italijanska, kineska) ali i rumunska tradicionalna hrana. Ovdje se nalazi više od 30 hotela. Oko 120 km od Krajove nalazi se planinsko skijalište.

Od državnih institucija tu rade okružni, trgovački i apelacioni sud, stacionirana komanda korpusa. Pored gimnazije, postoji trgovačka škola i još nekoliko "djevojačkih škola".

Matični Rumuni čine većinu gradskog stanovništva Krajove (čak 96,7%).

Grad ima 2 državna univerziteta (1966.) i nekoliko viših škola. Gradska Viša škola za rumunski jezik je druga po starosti u državi. Ima i državnu filharmoniju i pozorište i regionalni muzej.

Od proizvodnje, zastupljena je proizvodnja dizel lokomotiva, transformatora, rudarske opreme i alatnih mašina, a tu je i prerada hrane.

Međunarodni aerodrom Krajova je najveći u jugozapadnom delu Rumunije, sa rastućim kapacitetom (oko 70.000 putnika godišnje), povezujući putnike iz Rumunije, Bugarske i Srbije sa susjednim aerodromima.

Stanovništvo je multikulturalno i otvoreno i pruža gostoprimivu atmosferu hiljadama inostranih studenata.

Krajova je sjedište prvog i jedinog počasnog konzulata Crne Gore u Rumuniji koji nudi brojne mogućnosti za razvoj bilateralne saradnje ove dvije prijateljske zemlje.

Počev od 2022. godine Podgorica i Doljski okrug su bliži zahvaljujući bratimljenju kroz sporazume o bratimljenju, koji daju velike mogućnosti za intenziviranje bilateralnih ekonomskih, kulturnih, turističkih i međuljudskih odnosa.

- Odredbom člana 1 tačka 2 alineja 1 Predloga odluke, predlaže se da se na području Mjesne zajednice "Tološi II", ulici koja se prostire od ulice Vlada Četkovića do Nove Dalmatinske ulice, dužina saobraćajnice iznosi oko 230 m, odredi naziv Ulica Islandska.

Island

Island (isl. Island) je nezavisna ostrvska država smještena na granici između Atlanskog i Sjevernog ledenog okeana, na sjeverozapadu evropskog kontinenta. Država obuhvata teritoriju površine oko 103.000 km², a pored glavnog ostrva u njenom sastavu se nalazi još 36 manjih ostrva. Sa populacijom od svega oko 350.000 stanovnika (prema procjenama iz 2018), odnosno u prosjeku sa oko 3,2 stanovnika po kvadratnom kilometru, Island je najrjeđe naseljena država u Evropi. Gotovo dvije trećine populacije živi u glavnom i najvećem gradu Rejkjaviku i njegovoj bližoj okolini, a veći gradovi su još i Koupavogir, Habnarfjerdir i Akirejri.

Island je punopravni član NATO-a i jedina članica tog vojnog saveza koja zvanično nema vojsku, uz izuzetak lako naoružane obalne straže koja se brine o sigurnosti nacionalnih granica. Island je prva država na svijetu koja je priznala nezavisnost Crne Gore. Ta zemlja crnogorsku nezavisnost je priznala 8. juna 2006. godine. Island je bila i prva zemlja koja je ratifikovala Sporazum o pristupanju Crne Gore NATO.

* * *

Odredbama člana 2 Predloga odluke je propisano da će se o realizaciji ove odluke starati organ lokalne uprave nadležan za komunalne poslove, a članom 3 da će se obilježavanje i postavljanje tabli sa nazivima ulica i tablica sa brojevima izvršiti u roku od 90 dana od dana stupanja na snagu ove odluke.

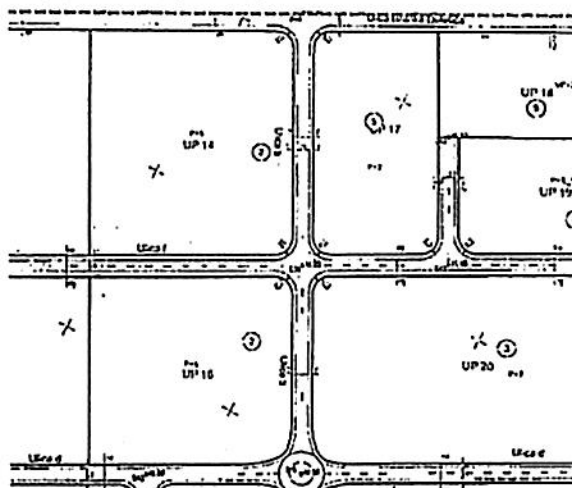
Prilog Predlogu odluke čine i grafički prikazi ulica, kojima se određuju nazivi.

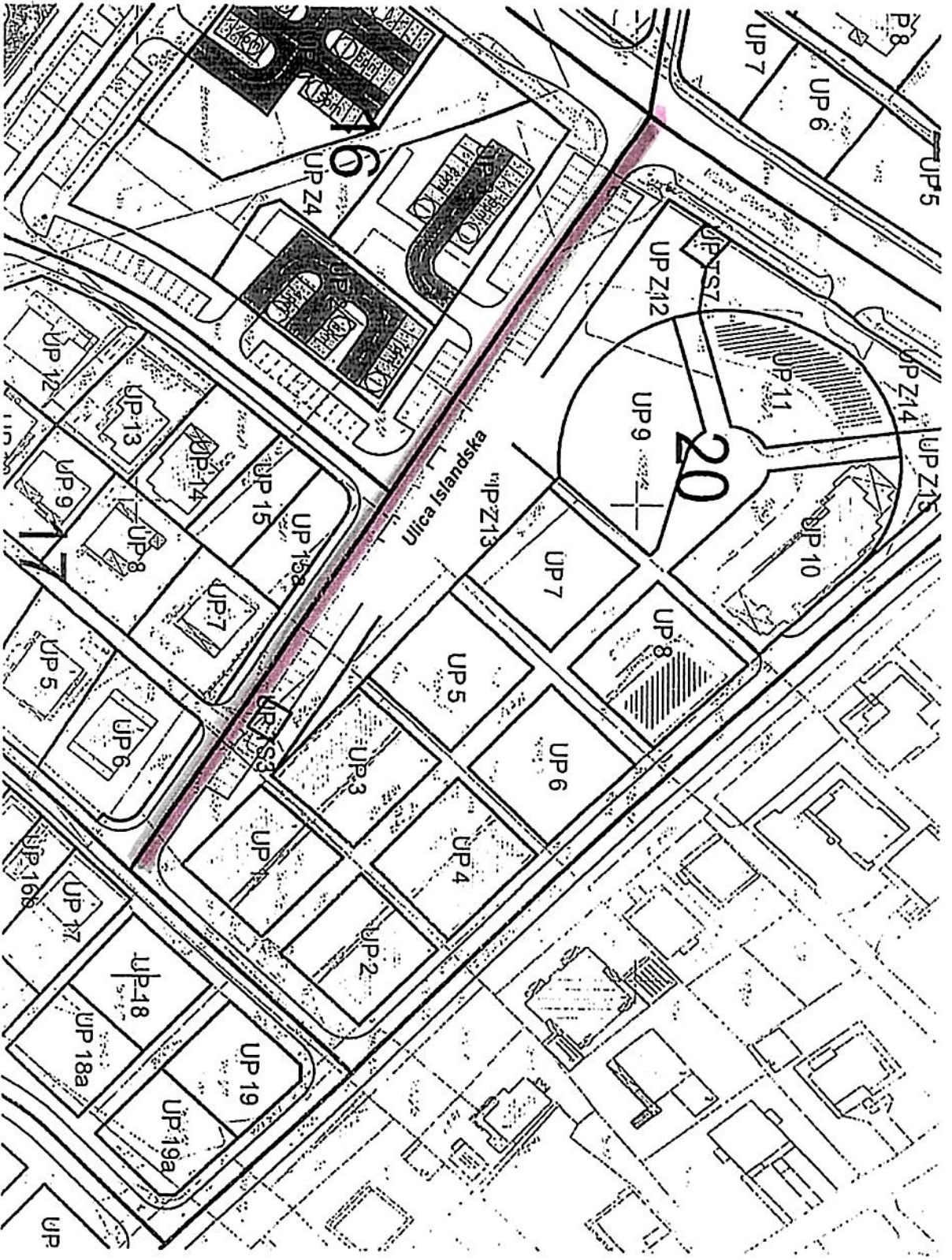
Shodno navedenom, Savjet za davanje predloga naziva naselja, ulica i trgova predlaže Skupštini Glavnog grada da donese Odluku o određivanju naziva ulica u Podgorici.

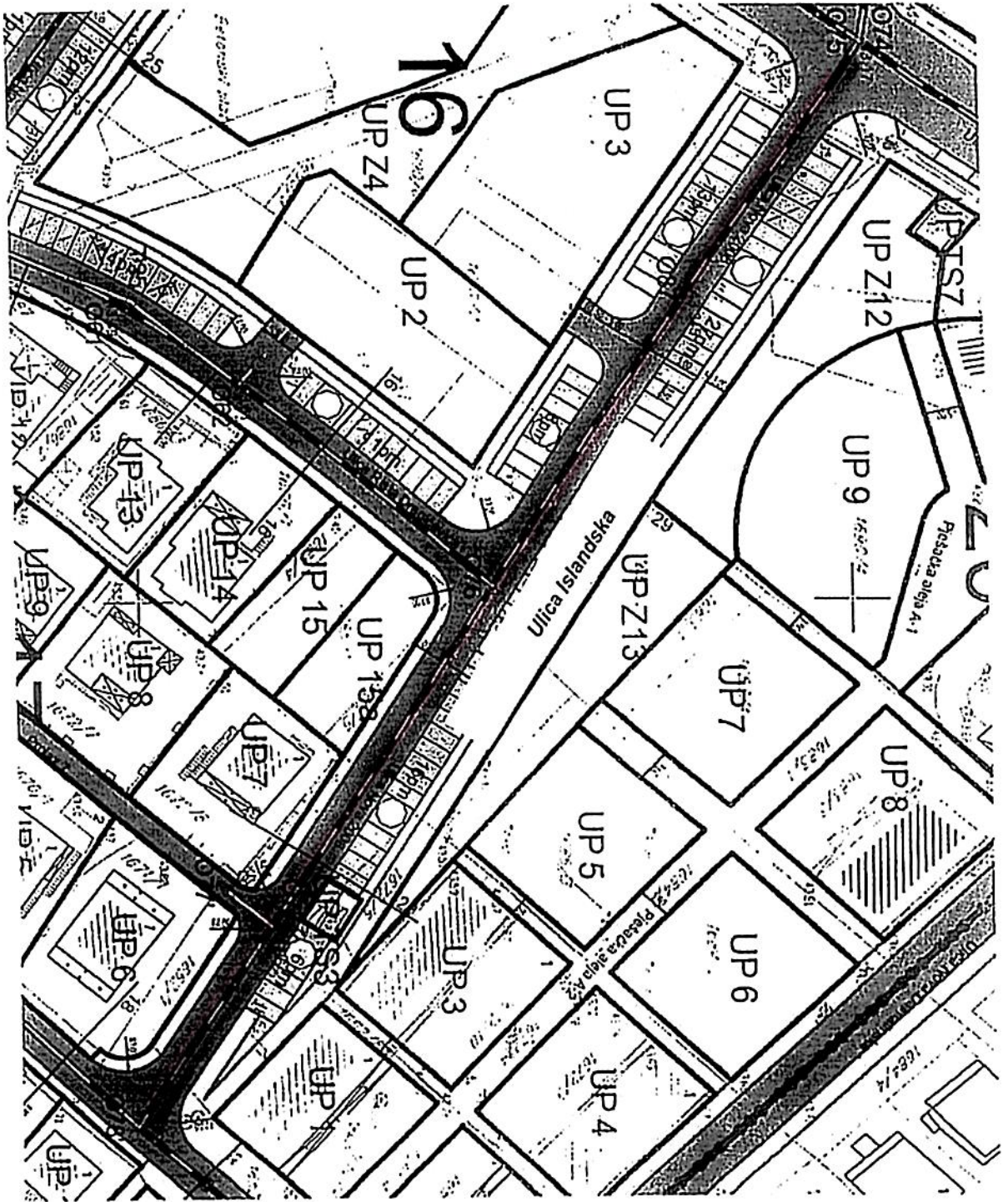
A) Google earth snimak




B) Izvod iz DUP-a "Radoje Dakić" - izmjene i dopune









Ulica Islandska