









**LEGENDA:**

-  opšta opasnost
-  mjesta za sahranjivanje ljudi
-  objekti za zdravstveno zbrinjavanje povrijeđenih i bolesnih lica
-  opasnost od požara
-  zona za okupljanje pripadnika operativnih jedinica : Služba zaštite i opstavanja  
Ul. Josipa Broza br.2
-  lokacija skloništa Glavnog grada :
  - 1. Zgrada "Celebik" ul. 13. jul- Novi Grad
  - 2. Varošni dom Ul. "8-8" Stari aerodrom
  - 3. Zgrada Osnovnog suda Novi Grad
  - 4. PTT kod Željezničke stanice
-  lokacija skloništa u vlasništvu države :
  - 5. Blok V A2 Bulvar B. Jovanovića br. 1
  - 6. Sklonište BI Tg Republike
  - 7. Blok VI A2 Doka Miranovića 21
  - 8. Blok VI A1 Doka Miranovića br. 1
  - 9. Malo brdo L-1 ul. Vukelje Danila
  - 10. Zgrada A-3 Mestnici M. Radanovića br. 4C
  - 11. Zabjelo Zabjelo 27 marta G-7
  - 12. Zabjelo A30 S1 i S2 27 marta br. 62
  - 13. Zabjelo Jerevanika br. 36
  - 14. Zabjelo, Jerevanika br. 42
  - 15. Zabjelo B7, Put JNA, Vosaševića 26
  - 16. Stara Varoš B7 ul. Braće Jukićeva bb (zgrada "Fidus")
  - 17. Stari aerodrom bb (zgrada A2- 1)
  - 18. Blok VIII "Sargenta" ul. Braće Jukićeva 7
  - 19. Stari aerodrom S1 ul. Aerodromska
  - 20. Vlada Crne Gore ul. Jovana Tomasevića bb
  - 21. Blok V E 1 ul. Voj. kom. Jan. br. 5
-  opšta opasnost :
  - 22. Proizvodnja farmaceutskih preparatimenosti - Ul. 8. MARTA 55A
  - 23. Morozgova - Tg Galatinskih žrtava br. 15, 01000 Podgorica
  - 24. Šumogorje - sajam osnovnog nivoa - Džabina bb Podgorica 01000
  - 25. Novi Osnovni Korišćen - Kolica Milice bb
  - 26. 13. Jul (staro) - virski putovi, Liparštop
  - 27. Bežanijska stanica Lajeti - City park, Centrol put bb, Podgorica
  - 28. Bežanijska stanica Lajeti, Put Podgorica bb, Podgorica
  - 29. Bežanijska stanica Lajeti, Mihaila Latica bb, Podgorica
  - 30. Bežanijska stanica, na Petru Boroševu - Seta de Galor
  - 31. Bežanijska stanica Euro Petrol - Petnica
  - 32. Bežanijska stanica Euro Petrol - Blok V, Podgorica
  - 33. Bežanijska stanica Jugoportal - Bežanijska stanica 1
  - 34. Bežanijska stanica Jugoportal - Bežanijska stanica 2
  - 35. Bežanijska stanica Jugoportal - Bežanijska stanica 3
  - 36. Bežanijska stanica Jugoportal - Bežanijska stanica 4
  - 37. Bežanijska stanica Jugoportal - Bežanijska stanica 5
  - 38. Bežanijska stanica Jugoportal - Bežanijska stanica 6
  - 39. Bežanijska stanica Jugoportal - Bežanijska stanica 7
  - 40. Bežanijska stanica Jugoportal - Bežanijska stanica 8
  - 41. Bežanijska stanica - Vojvodina 7
  - 42. Hg 100 Petrol - Mita Babića
  - 43. Hg 100 Petrol - Hija Planica
  - 44. Gas Turbina
  - 45. Hercego - Pava Mijevića
  - 46. Motor Terenogaj - Dana bb
  - 47. CCS

SITUACIONI PRIKAZ PODRUČJA OPŠTINE  
PODGORICA SA UCRTANIM MJESTIMA OD  
ZNAČAJA (rizici / skloništa / i ostala mjesta od značaja)

projektna organizacija: <b>"INSTITUT SIGURNOSTI" d.o.o.</b> PODGORICA podizvođač zadatka: <b>SUŽBA ZAŠTITE I SPAŠAVANJA          GLAVNOGRADSKOG PODGORICA</b>	naziv opštine: <b>OPŠTINSKI PLAN ZAŠTITE I          SPAŠAVANJA OD          HEMISKIH I BILOŠKIH          NESREĆA</b>	lokacije: Područje Glavnog grada Podgorica
Šklobodan Đabić, dipl.inž.grad Blažica Konatar, dipl.inž.mas		
teh. dok. br. 40-4849-12729      prilog br. 2		